

Nils Nordenbrink 2009-08-22 version 2
nils@winkonsult.se, 070-668 7352

Peugeot cc-klubbens Kalmarträff 29 – 30 augusti 2009

Hjärtligt välkomna till vår sensommarträff.

Detta dokument innehåller:

1. Detaljerat program för lördagen (sid 2-3)
2. Detaljerat program för söndagen (sid 4-6)
3. Översiktskarta för hela resan (sid 7)
4. Detaljkartor för olika delsträckor
 - a. Översikt lördagen (sid 8)
 - b. Special Kosta och Orrefors (sid 9)
 - c. Special Målerås (sid 10)
 - d. Översikt söndagen (sid 11)
 - e. Special Kalmar med omgivning (sid 12)
 - f. Special Kalmar innerstad (sid 13)
 - g. Special Ölandsbron (sid 14)
 - h. Special Öland (sid 15)
 - i. Special Borgholm (sid 16)
5. Deltagarförteckning med bil- och telefonnummer (sid 17)

Lördagen tillbringas vi i glasriket. På söndagen åker vi vidare till Kalmar och avslutat träffen på Öland. Inom programmet kommer vi att köra 183 km, i huvudsak på småvägar. Men vi kommer också att "krångla" oss igenom Kalmar innerstad – det blir ett äventyr!

Vi bor på vandrarhemmet i Målerås. Om du inte har egna lakan+handduk med kan du hyra för 50 kr per person (maila mig och förbeställ i så fall) . För övrigt ingår allt i arrangemanget, utom dryck (utöver vatten) på lördag kväll på värdshuset i Målerås.

Om man vill shoppa glas så kan man göra det antingen på lördag förmiddag före vår träff eller efter på söndag eftermiddag. Efter mycket funderande kom Anita och jag fram till att det var bäst att göra så.

Här är några shoppingförslag:

Glasbruk	Väganvisning	Öppettider
Bergdala	Alldeles nära vår samlingspunkt på lördagen. På rv25 mellan Hovmantorp och Lessebo, tag av vid skylt Bergdala åt norr.	Lö 10-16
Strömbergshyttan	Också nära vår samlingspunkt. På rv25 mellan Hovmantorp och Lessebo	Lö 10-16
Målerås	Vi kommer fram till Målerås 16:30. Om man direkt sticker till glasbruket hinner man handla innan stängningsdags. Eller om man passerar på återvägen. Målerås ligger på rv31 mellan Nybro och Vetlanda.	Lö 10-17 Sö 10-17
Kosta	Den största shoppingplatsen. Förutom glas även outlet. Vi passerar där på lördagen. Om ni åker denna väg tillbaka på söndagen kanske det passar	Lö 10-18 Sö 10-18
Orrefors	Kanske det finaste varumärket. Vi passerar också här på lördagen.	Lö 10-18 Sö 10-18
Boda	Det tredje av de stora. Man tar av norröver från rv25 efter Nybro. Om ni åker rv25 tillbaka på söndagen kan det passa.	Lö 10-17 Sö 11-17

Program lördagen den 29 augusti

De snabbaste vägarna till samlingspunkten i Hovmantorp är över Växjö (torde gälla alla utom Maggan som väl kommer från Nässjö).

Söderifrån: E4-an norrut till Alvesta, därefter in på rv 25 mot Växjö. Det är 70 km från avfarten på E4-an till Växjö. Fortsätt rv 25 runt Växjö på ringledden utanför stan. Det är skyltat mot Kalmar hela tiden. I stort sett hela vägen är bra (2-1, skyltat 100). Men den sista biten är det vägarbeten just nu.

Norrifrån: De flesta kör nog E4-an ner till Värnamo och sen in på rv 27 mot Växjö. Den vägen kommer fram till rv 25 utanför Alvesta. Man kan också svänga av på rv 30 någon mil söder om Jönköping men jag tror den vägen tar längre tid – men kanske är roligare.

Väster ifrån: Från Borås (rv 40) går rv 27 till Växjö via Gislaved och Värnamo.

Kl	Aktivitet	Anvisningar	km
12:00	Samling i Hovmantorp. Rv 25 (Växjö-Kalmar). 26 km öster om Växjö	Samlingsplatsen ligger vid avfarten "Hovmantorp Ö". Det är den andra avfarten till Hovmantorp om man kommer från Växjö. Det är på höger sida från rv 25. Det ligger en Preem-mack där. Vi samlas på den stora parkeringen utanför Sigro-varuhuset. Samlingsplatsen syns tydligt från stora vägen, alltså på höger sida.	
12:30	Lunch på restaurang Oasen i Lessebo	Så fort vi har samlats fortsätter vi rv 25 österut till Lessebo. Restaurangen ligger på höger sida mitt inne i Lessebo samhälle (Storgatan 56). Stora vägen går genom Lessebo så vi skall inte ta av någonstans. Oasen har tel nr 0478-31503. Wienerschnitzel och stekt potatis.	8
13:30	Avresa till Kosta	Några hundra meter längre fram i Lessebo svänger vi av till vänster i rondellen mot Kosta. Vi kör denna mindre väg tills den tar slut på rv 28 utanför Kosta. I korsningen svänger vi vänster mot Vetlanda. På Vetlandavägen fortsätter vi några kilometer till den nya avfarten till Kosta Outlet och glasbruk. Avfarten är till höger. Vi stannar upp på den stora parkeringen alldeles vid avfarten och väntar in ev eftersläntare.	15
	Vidare till Älgparken	Från parkeringen kör vi upp på Kosta bruksgata (Stora vägen). Outlet är till vänster och nya glashotellet till höger. Vi åker bruksgatan åt höger genom samhället tills vi kommer till Orreforskorset. Där tar vi av till vänster. Det är skyltat Orrefors samt Älgparken.	5
14:15	Kosta älgpark - Grönåsen	Älgparken ligger på höger sida på vägen mellan Kosta och Orrefors. Vi kör förbi entren några hundra meter och parkerar på den stora planen på höger sida. Vi promenerar sen tillbaka till entren och samlas där för guidning. De har 25-30 älgar i flera olika hängn. I det första lilla hägnet närmast entren är det alltid tre älgar som man kan studera på nära håll. Älgparken har tel 0478-50770.	
15:00	Avresa till Orrefors	Vi fortsätter den lilla vägen österut till Orrefors. Vägen tar slut i korsningen till riksväg 31. I korsningen svänger vi av till höger (mot Orrefors och Kalmar). Efter några hundra meter skall vi svänga vänster in till Orrefors Camping vid Orranäsasjön. Parkering till höger.	16
15:30	Eftermiddagsfika	Eftermiddagskaffe med kaka på Orrefors Camping. Tel 0481-30414.	

Kl	Aktivitet	Anvisningar	km
16:00	Avresa till Målerås	<p>Vi kör tillbaka ut på stora vägen (rv 31) Vi svänger vänster åt Orrefors (och Kalmar). Efter någon kilometer tar vi av till vänster in i Orrefors samhälle. Vi kör en sväng upp i samhället och förbi glasbruket.</p> <p>Ut från Orrefors åker vi vägen mot Fröseke och efter några kilometer tar vi av på en äkta småländsk grusväg med stenmurar längs sidorna. Vi passerar Hälleberga och kommer till slut till Gullaskrivs samhälle. Vi åker genom samhället och sen återigen ut på rv 31 där vi svänger höger och åker norrut mot Vetlanda. Anm: Om vi fått tidsbrist utgår denna grusvägssväng och vi åker istället stora vägen (rv 31) från Orrefors mot Vetlanda.</p> <p>Efter knappt en mil på stora vägen (rv 31) tar vi av in till Målerås. Vandrarhemmet ligger mitt inne i samhället (Mackamålavägen) på höger sida. Parkering omedelbart efter samt bakom huvudbyggnaden.</p>	21
16:30	Ankomst Målerås	Telnr till vandrarhemmet 0481-311 75. Vi har 10 rum i huvudbyggnaden samt 3 rum och 2 stugor i annex några hundra meter söder om huvudbyggnaden (se specialkarta sidan 10). Se deltagarförteckningens fördelning på rum.	
17:30	Middag på glasbruket	Middagen (buffé) serveras på Målerås Vårdshus som är ihopbyggt med glasbruket. Vi promenerar från vandrarhemmet till glasbruket. Man fortsätter bruksgatan fram några hundra meter. Tel till vårdshuset 0481-31402.	
19:00	Musik i glasriket	Roger Pontare med Målerås Musikkår & Kompband. Presentatör Siv "Augustina" Carlsson. Konserten är på hyttan.	

Det är mest 70-vägar vi kommer att köra på. Alla körtider är uträknade med marginal så det räcker att vi kör i drygt 60 för att hinna med. Och vi har då marginaler att köra in om vi blir försenade.

Program söndagen den 30 augusti

Kl	Aktivitet	Anvisningar	km
07:30	Frukost	Frukost på vandrarhemmet i Målerås i huvudbyggnaden.	
08:30	Avresa till Bäckebo	<p>Vi svänger höger efter vandrarhemmet ut ur Målerås mot Alstermo. Nu är vi i mörkaste Småland och i Alsteråns vattenområden! Efter Alstermo samhälle kommer vi ut på vägen Ålghult – Fröseke – Orrefors. Vi svänger höger mot Fröseke och Orrefors.</p> <p>Någon kilometer efter Fröseke samhälle tar vi av åt vänster på en liten väg mot Alsterbro. I Alsterbro kommer vi ut på lv 125 som går mellan Vetlanda och Kalmar. Vi skall där svänga höger mot Kalmar.</p> <p>Efter ca 10 km på lv 125 kommer vi till Bäckebo samhälle. Vi fortsätter genom samhället tills vi kommer fram till en nerlagd bensinmack på höger sida som kallas för kulturmacken.</p>	42
09:30	Förmiddagsfika på Kulturmacken	Vi får kaffe och muffins samt den märkliga berättelsen om Bäckebobomben. Tel till Kulturmacken är 0481-54114.	
10:00	Avresa mot Kalmar	<p>Vi fortsätter lv 125 i riktning sydost mot Kalmar. Vägen tar slut vid ett mot mot E22-an i Lindsdal. Vi skall inte köra ut på motorvägen! Omedelbart innan motet är det en rondell där vi skall svänga till höger och till Lindsdal. Det står också Kalmar med blå skylt vilket är rätt. Men inte Kalmar med grön skylt – då hamnar man på motorvägen. Vi kommer att stanna och kolla att alla är med efter rondellen. Alltså då vi är på Kalmar med blå skylt.</p> <p>Lindsdal är en förort till Kalmar.</p> <p>Vi åker i utkanten av Lindsdals villaområde. Efter ett tag kommer vi till Norra vägen i Kalmar. Det är den gamla infarten till Kalmar. Vi skall hela tiden alltid åka rakt fram ända tills vi kommer fram till Kalmar slott. Det är massor med trafikljus och rondeller. Men fortsatt hela tiden rakt fram. Så småningom är vi i Kalmar innerstad och vi kommer också att åka över järnvägen i en korsning med bommar. Omedelbart efter järnvägen åker vi rakt fram (alltid rakt fram) och kommer in i Slottsallén (enkelriktad smal gata). På slutet av Slottsallén ser man slottet till vänster. Vi kommer att göra ett kort stopp i Slottsallén för att samla ihop oss. Det är risk för många bilar och bussar i allén. Om det är platsbrist kommer jag att svänga höger där allén tar slut och stanna omedelbart därefter. Det är en turistbussparkering där.</p> <p>Om någon kommer bort så skall ni ta er till Kalmar Slott på egen hand. Det är skyltat mot Kalmar Slott överallt i området, även från motorvägen. Kommer ni av misstag ut på motorvägen så fortsatt den (söderut) och ta av mot Kalmar C och Kalmar Slott. Ring gärna mig 070 668 7352. Det är i så fall mycket möjligt att ni kommer fram före oss till Kalmar slott.</p>	33

Kl	Aktivitet	Anvisningar	km
10:45	Genom hamnen till Kalmar Läns Museum	<p>Vi skall nu fortsätta en kort bit från slottet genom hamnen och fram till Kalmar läns museum som ligger alldeles intill vattnet. Det är en jättestor tegelbyggnad, före detta Kalmar Ångkvarn.</p> <p>Efter Slottsallén åker vi några hundra meter på smågator tills vi kommer tillbaka på Järnvägsgatan. Det är skyltat hänvisning till E22 hela vägen eftersom detta är utfarten från Slottet. Det är alltså en enkelriktad slinga för slottet som vi kör. Efter Slottsallén är det Möllnsgatan som övergår i Bremergatan. Vi tar av till höger på Odengatan och sen höger igen ut på Järnvägsgatan (märker ni att jag nästan hela tiden lyckas få till högersvängar...).</p> <p>Längs Järnvägsgatan går järnvägen på vänster sida och så småningom ser vi Järnvägsstationen åt vänster och Slottet på andra sidan Slottsviken. Följ skyltning till Kalmar läns museum. Det är en vänsterkorsning (hmm) vid Slottsviken in på Ölandskajen. Vi kör Ölandskajen, hamn och varuhus till höger och stadsmur till vänster. Då Ölandskajen tar slut har vi vatten rakt framför oss och vi ser Ölandsbron. Det stora tegelhuset till vänster är Kalmar Läns Museum. Vi parkerar på den stora parkeringen till höger framför museet. Eventuellt är det parkeringsavgift, glömde kolla om det var gratis på söndagar.</p>	2
11:00	Besök Kronan-utställningen	<p>På museet möter guiden oss. Vi åker upp / går upp till tredje våningen där Kronanutställningen är.</p> <p>Kronan var ett linjeskepp mycket större än Vasa som 1676 sjönk utanför Ölands västsidan. Det var ett sjöslag mot danskarna. Sen början av 80-talet har man bärgat en massa föremål och lärt sig en massa om 1600-talet.</p> <p>Tel till museet: 0480-451300.</p>	
12:00	Avresa mot Borgholm, Öland	<p>Vi rundar ångkvarnens utsida mot vattnet, kör norrut. Titta åt vänster så ser ni de pittoreska träkvartern i Kalmar och domkyrkan. Men vi kör norrut ut och kommer strax ut på Ängöleden. Ängöleden går norrut, det är några trafikljus och rondeller. Innan vi skall svänga ner på Ölandsleden (lv137) åt höger skall jag försöka stanna och kolla att alla är med.</p> <p>Ölandsbron är 6 km lång och invigdes 1972. Åt höger ser vi Kalmar stad. Efter brofästet byter vi vägnummer från 137 till 136. Vi håller hela tiden rakt fram mot Borgholm, vilket så småningom är norrut.</p> <p>Det kommer att vara ganska mycket trafik och det är en del samhällen på vägen. Men vi skall hela tiden hålla rakt fram mot Borgholm.</p> <p>Efter det att vi passerat Ekerum och Halltorp kommer vi ut på Lilla Allvaret. Efter några kilometer ser vi Borgholms slottsruin i sin majestät ute på Allvaret åt vänster. Det är en väl skyltad avfart (tyvärr åt vänster men det är ficka) till Solliden och Slottsruinen. Där skall vi svänga av och köra ända ner till ruinen. Där är det en stor parkering på höger och där ligger restaurang Slottshöjden.</p>	37

Kl	Aktivitet	Anvisningar	km
13:00	Söndagsmiddag på restaurang Slottshöjden	<p>Vi serveras lax (utom Stefan, Tore och Lotte som får ...) med holländaisås och kokt potatis. Efter maten är det kaffe och kaka. Tel 0485-12277.</p> <p>Här slutar vårt arrangemang. Men för de som inte har bråttom hem rekommenderas varmt ett besök i Slottsruinen. Slottet fixades till av Johan III på 1500-talet och sen bodde Karl X Gustav där på 1600-talet. Det blev aldrig helt klart. Efter 1600-talet förfall slottet och i början på 1800-talet råkade det brinna upp. Uppe på slottet är det en härförande utsikt över Kalmarsund och Borgholms stad. Längst i norr om det är bra väder ser man ön Blå Jungfrun, en 80 meter hög granitkupol mitt i sundet.</p>	

Första biten från Målerås till Alsterbro går på småvägar (asfalterade) i skogen. Från Alsterbro till Kalmar är det lv 125, en rak och tråkig landsväg och där det är 90. Jag har räknat ut körtiderna så att vi kan ta det lugnt. Sådär 60 på småvägarna och 80 på den långa tråkiga vägen.

Vägen från Ölandsbron till Borgholm (lv 136) är antagligen ganska starkt trafikerad. Det är blandat 50-70-90. Fartkamerorna har Sverigerekord på bötesintäkter (sägs det, vet inte...). Vi får nog hålla drygt 80 på 90-sträckorna så vi inte orsakar för mycket köer. På bron är det fyrfiligt och variabel hastighetsbegränsning. Antagligen 80 då vi åker. Vi kan lugnt och fint köra i högerfilen och njuta av utsikten... Innan brofästet på Ölandssidan håller man på och reparerar. Där är det 2-filigt och 50.

Om hemresan från Kalmar

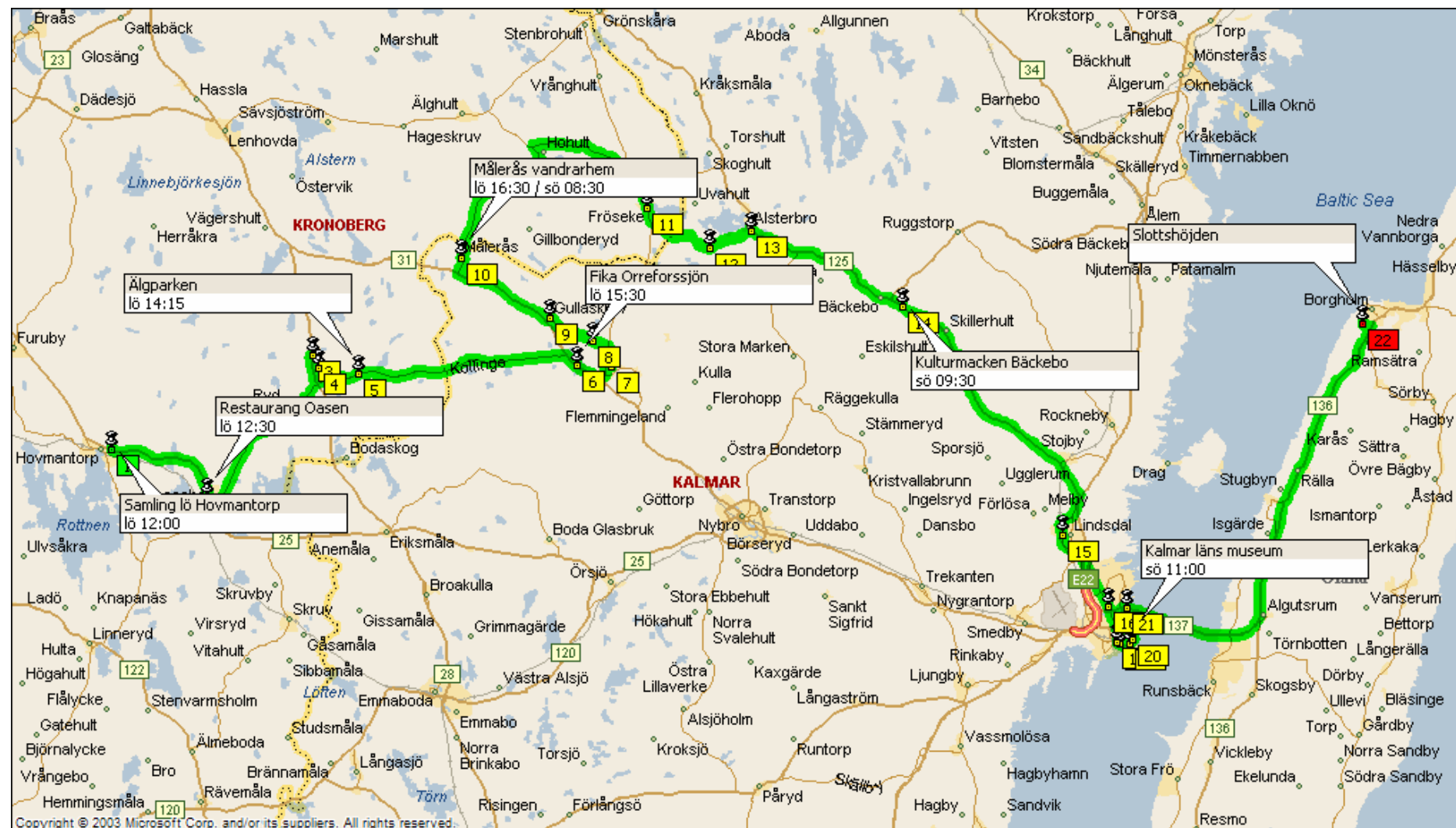
De som skall norröver kör lämpligen E22 från Kalmar till Norrköping där man är tillbaka på E4-an. Det är 249 km från Kalmar till Norrköping. Det är för det mesta bra väg (2+1 skyltat 100).

Söderöver är E22-an över Blekinge den vanligaste vägen från Kalmar. Det är 182 km från Kalmar till Kristianstad. Blandad vägkvalitet, alltifrån motorväg till 30-begränsningar genom samhällen.

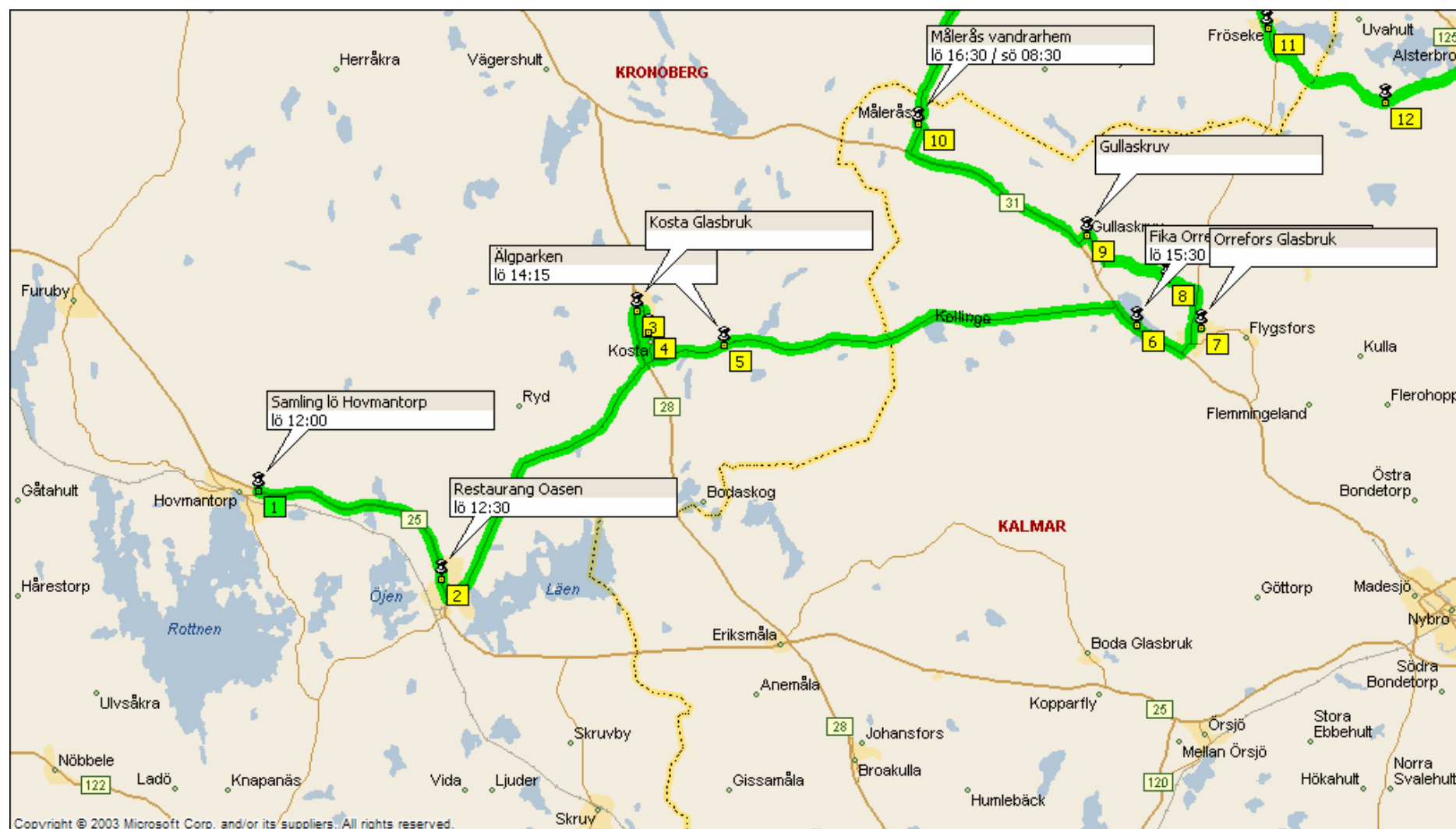
Västeröver kan man antingen åka tillbaka rv25 till Växjö, rv 27 till Värnamo och sen E4 till Jönköping eller fortsätta rv 27 till Borås. Från Kalmar till Värnamo (E4-an) är det 172 km. De som skall över Jönköping kan som ett alternativ åka rv 31 över Vetlanda och Nässjö. Kalmar-Jönköping den vägen är 214 km. Om man kör över Värnamo blir det 240 km.

Stanna gärna till i Kalmar på hemresan. Slottet (som ni hittar till nu) är värt ett besök, har öppet till 17 på söndagen. Även om man inte går in i slottet så är vallarna och borggården sevärd. Kalmar innerstad är också fin med sin enhetliga bebyggelse av gamla låga hus.

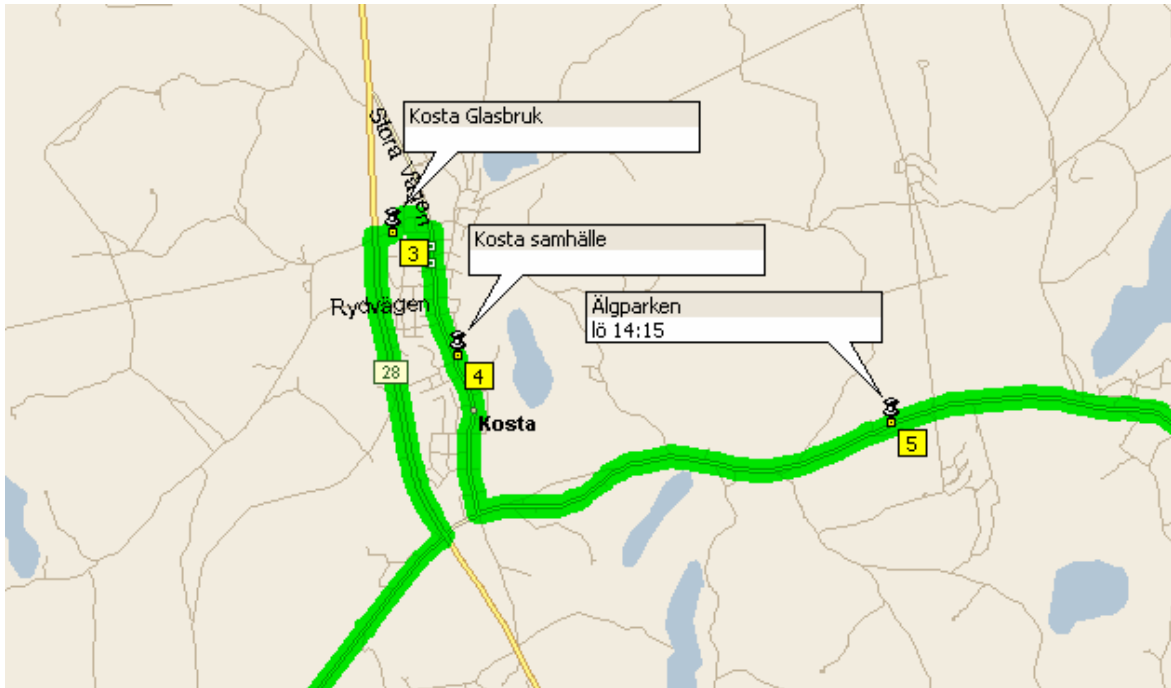
Översiktskarta



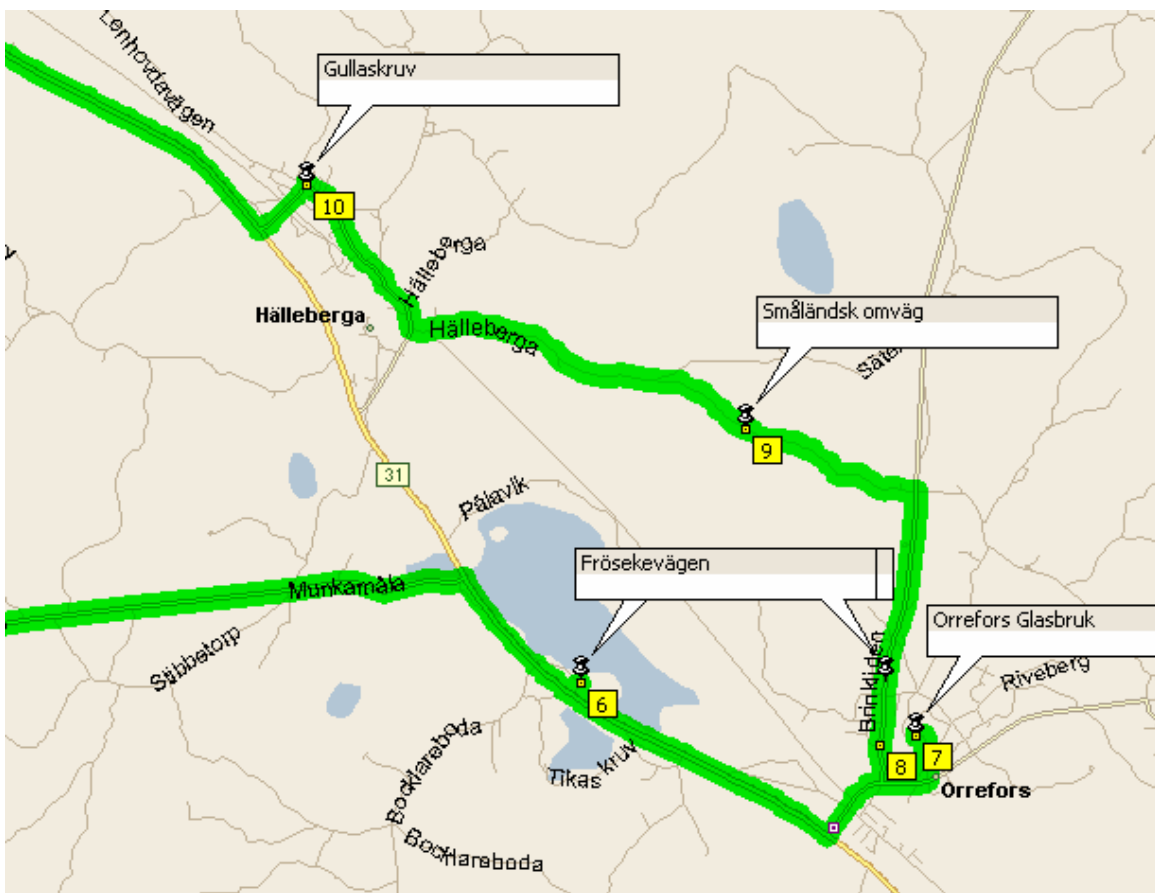
Lördagen



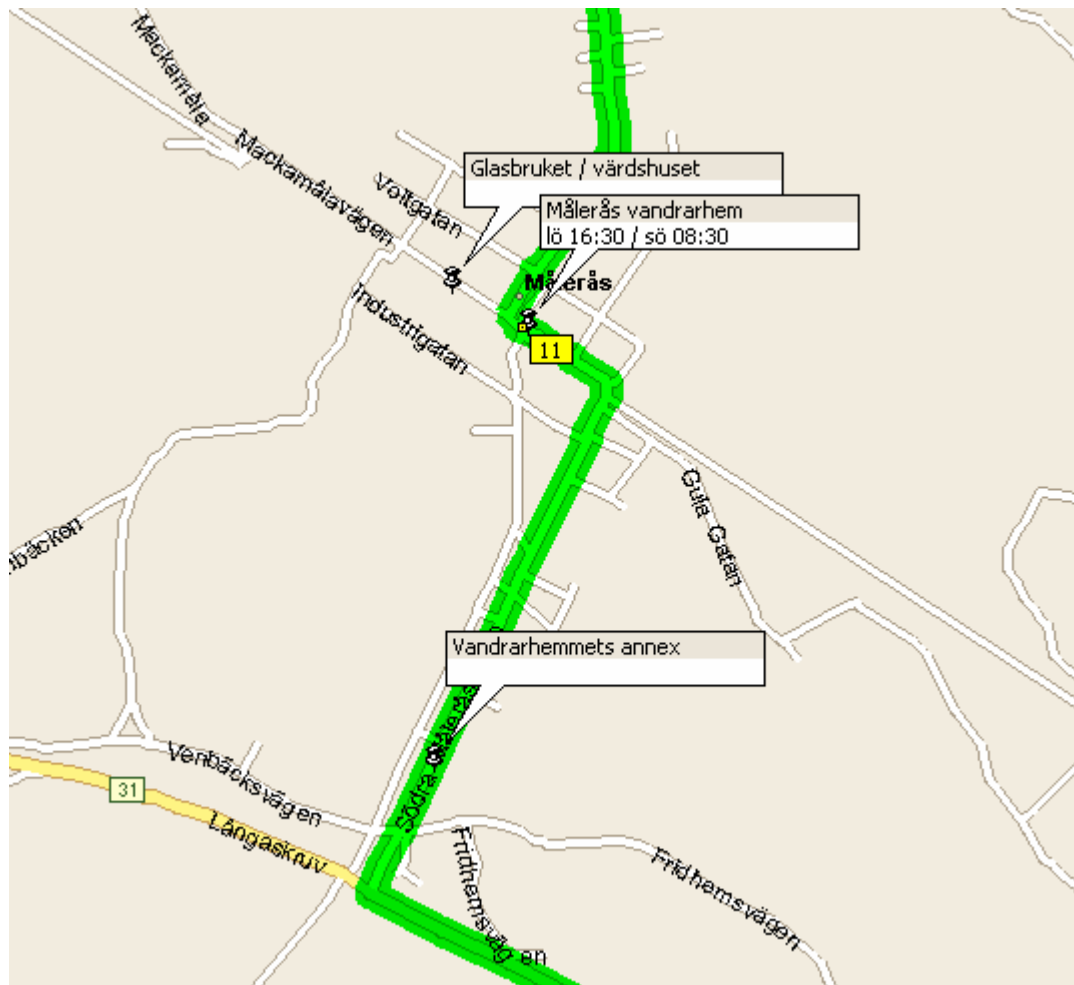
Special Kosta



Special Orrefors



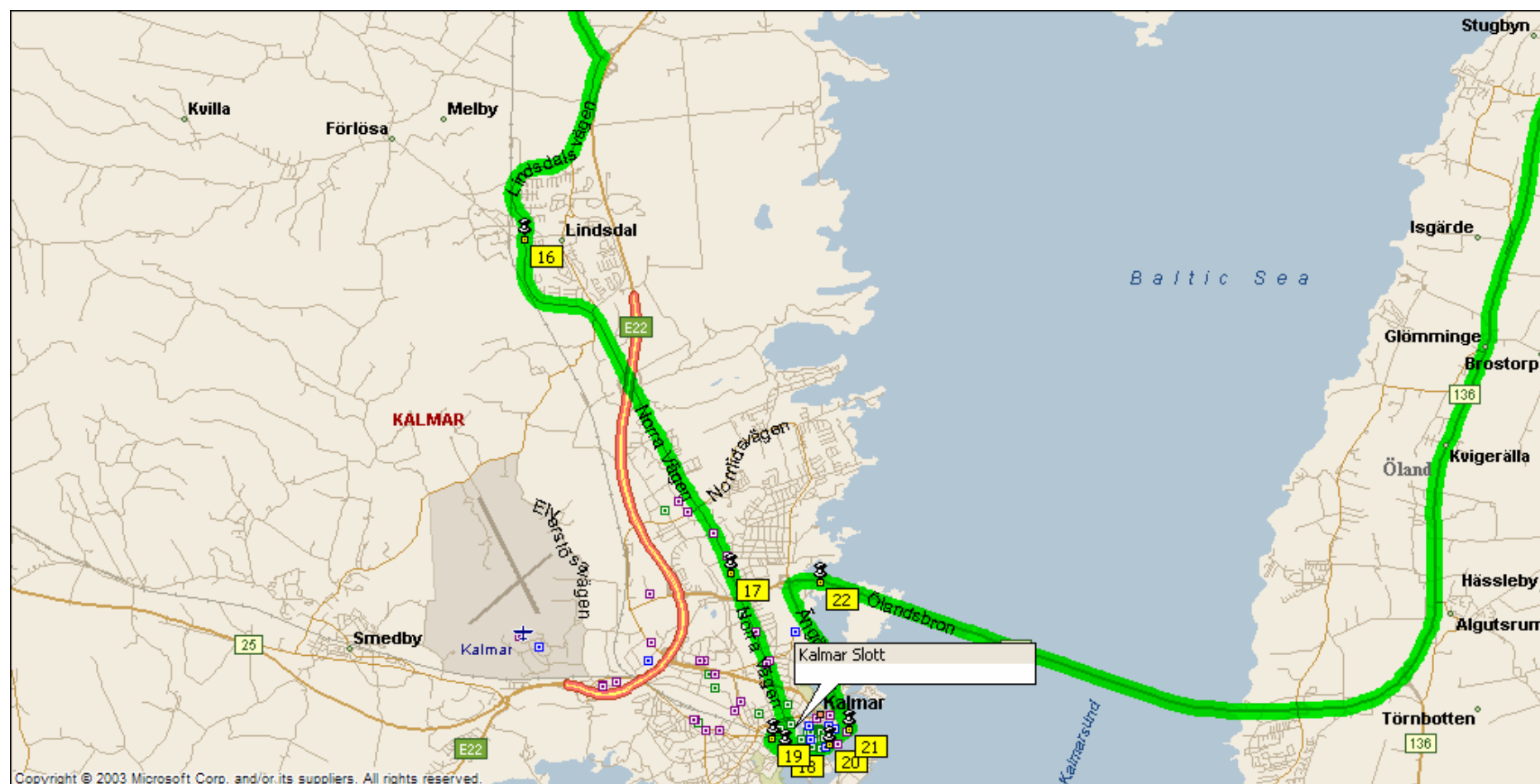
Special Målerås



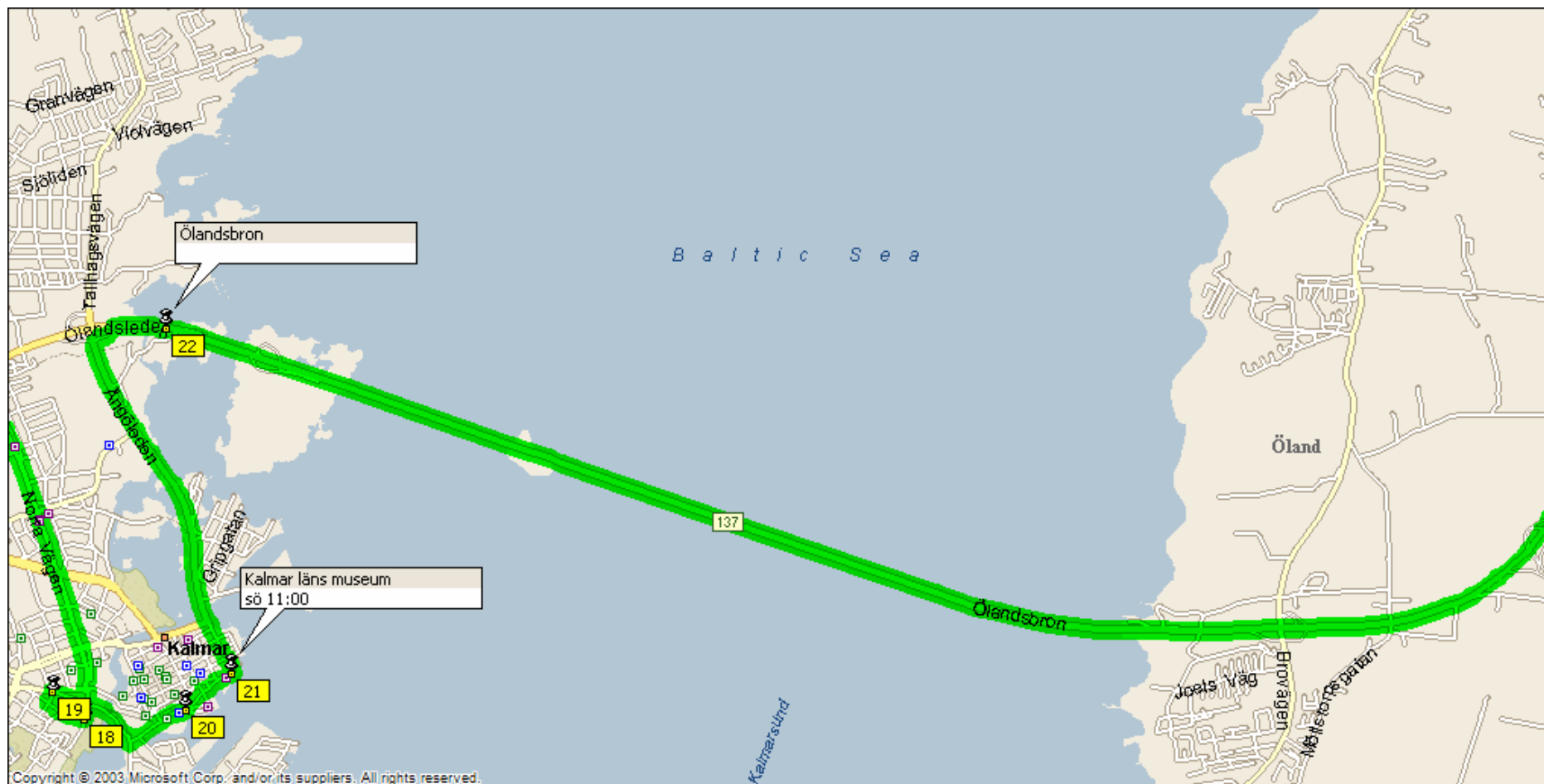
Översikt söndagen



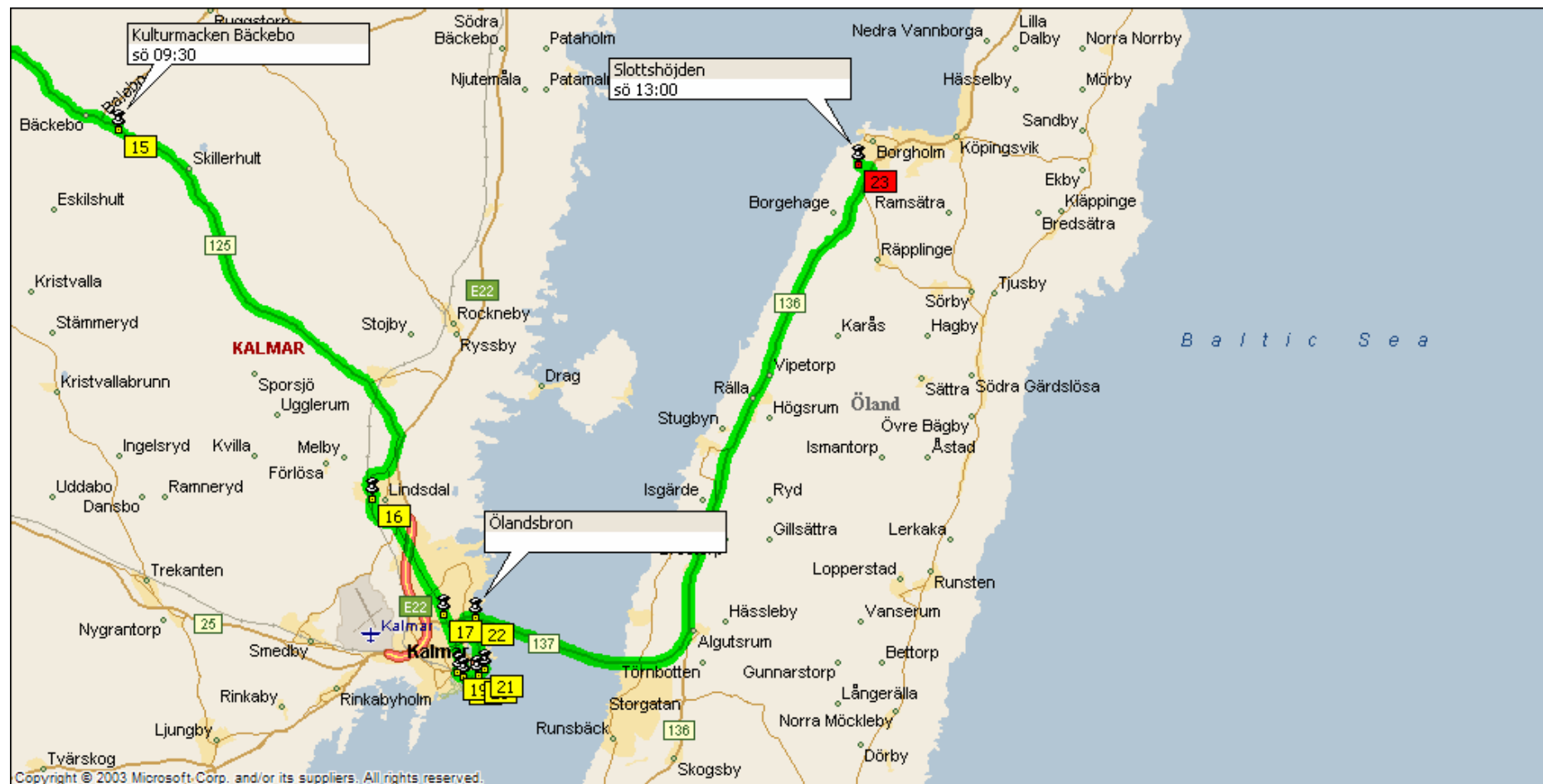
Special Kalmar omgivningar



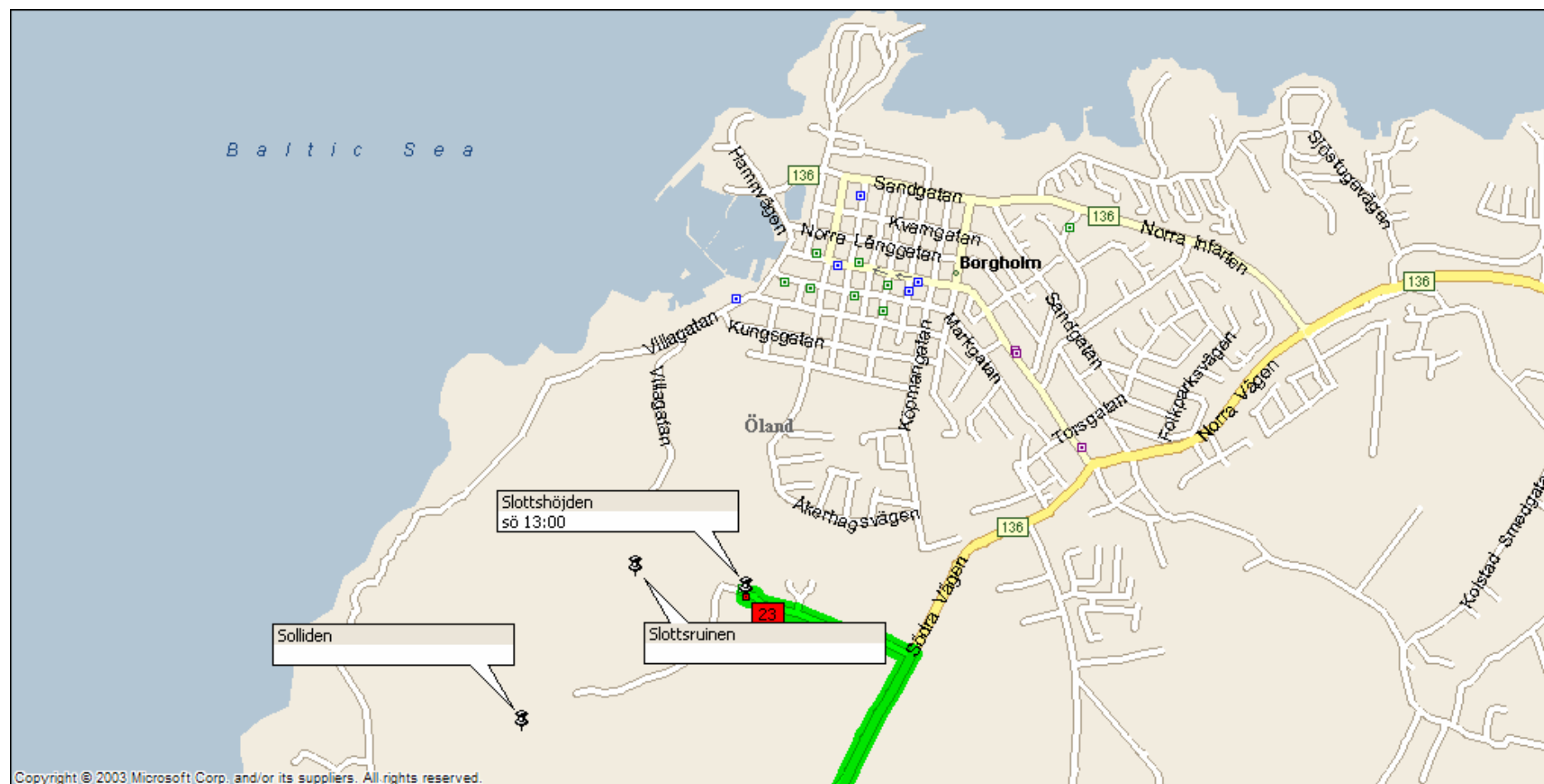
Special Ölandsbron



Special Öland



Special Borgholm



Nils Nordenbrink 2009-06-22, rev 2009-06-23, rev 2009-06-24, rev 2009-08-22

Deltagare till augustiträffen (Kalmar)

Namn	Dubbel rum	Enkel- rum	Rum nr	Övrigt	Antal pers	Hemort	Telnr	Bilnr	Bil	Färg	Kortege nr
Nils och Anita Nordenbrink	1		FS1		2	Visby	0706 687 352	GJG989	207	röd	1
Margareta Friberg		1	V2-L	Ingen rå lök i någon form	1	Nässjö	0702 206 298	STB428	206	blå	2
Stefan Eriksson		1	F1	ej fisk	1	Vagnhärad	0706 952 376	UZG495	206	lgrå	3
Cilla och Ingemar Wändel	1		V3	inte kött men fisk o skaldjur går bra	2	Skanör	0709 911 801	FYZ271	207	röd	4
Tuula och Lars Levin	1		S1		2	Katrineholm	0736 562 737	SNJ075	206	blå	5
Karin och Sten Hedelin	1		V4		2	Vänersborg	0735 305 375	UZN329	206	lgrå	6
Gunnar och Inger Holmquist	1		V1-S		2	Lundsbrunn	0705 740 432	SJA842	206	lröd	7
Kerstin Schriwer och Hans Jervingier	1		S2		2	Partille	0702 493 010	RMD104	207	lgrå	8
Bo och Eva Riesbäck	1		V5		2	Anderstorp	0705 940 091	SMU674	206	svart	9
Tore och Lotte Jönsson	1		V6	ej fisk	2	Ekeby	0731 810 744	SXG446	206	lgrå	10
Agneta och Ulf Edström	1		V7		2	Sollefteå	0703 378 149				11
Kristina Lundgren		1	S3		1	Motala	0761 173 2388	WJG771	206	lgrå	12
Karl-Ove och Anne-Marie Karlsson	1		FS2		2	Hackås	0705 490 603	UYK816	307	röd	13
Håkan och Inga-Lill Hyltze	1		V8	ej rökt mat	2	Trosa	0707 974 590	URW264	307	lgrå	14
Cleve Hollgren m Brita	1		V9		2	Östhammar	0703 310 344	MKO184	307	mgrå	15
Cicki o Bengt Enbom	1		V10		2	Kristinehamn	0702 375 596	UPX947	307	lgrå	16
Mats Holmquist (Anita åker med Mats)		0	V1-S	ej svamp, tomat och ananas	1	Lundsbrunn	0706 876 639	TPX597	206	lgrå	17

Summa**13****3****30**

Rumskoder: V = huvudbyggnaden; S = Svägerskeannexet; FS = Franks stugor; F1 = Franks gästrum;
V2-L = enkelrummet i huvudbyggnaden; V1-S = största rummet i huvudbyggnaden